



Home » Senza categoria » Cronaca » Foto – Bomba di Albisola, ecco gli orari dell'evacuazione e i documenti storici di HASTArenzano

Foto - Bomba di Albisola, ecco gli orari dell'evacuazione e i documenti storici di HASTArenzano

Posted by: Redazione in Cronaca, Fotografie 31 marzo 2015

Giovedì 9 aprile è una data importante per chi si dovrà spostare in Liguria: infatti è il giorno fissato per la rimozione di una bomba di 250 chili risalente alla seconda guerra mondiale e ritrovata lo scorso 28 febbraio nel terreno di una villa di Albisola Superiore.

Sarà un intervento importante che coinvolgerà non poco la vita sia di chi abita nei paraggi, sia di chi deve spostarsi nella nostra regione, ecco le tre fasce principali di intervento che coinvolgerà circa 10.000 persone (esclusi i pendolari):

- **Evacuazione totale di buona parte di Albisola:** gli abitanti dovranno lasciare le proprie case e allontanarsi.
- **Evacuazione parziale da Celle Ligure ad Albissola Marina: strade chiuse per 5 ore, autostrada e ferrovia per 3 ore.** In questo caso, le strade dovranno essere vuote ma sarà consentito rimanere in casa, a patto che il soffitto abbia una soletta di cemento armato, e che gli inquinanti non vadano nelle stanze "lato bomba".

Le operazioni avranno inizio alle 8 del mattino e, per quanto riguarda le strade, dalle 8,30 verranno chiusi i seguenti accessi:

- Via Aurelia, sia lato Celle sia ad Albissola Marina
- La strada del Santuario della Pace
- La strada da Ellera a Luceto

Per quanto riguarda le ferrovie, l'ultimo treno a fermarsi nella stazione di Albisola sarà quello delle 8,23.

Per quanto riguarda invece l'autostrada A10, verrà chiuso alle 9,30 il tratto compreso tra Varazze-Piani d'Invrea e Savona-Zinola.

Alla stessa ora, ad Albisola verranno spenti i ripetitori di telefonia mobile, e verrà interrotta l'erogazione dell'energia elettrica in una trentina di case dell'Oliveto.

Le operazioni di disinnescamento della bomba vere e proprie inizieranno alle 10. L'esercito ha quindi previsto l'esplosione della bomba fra le 11 e le 11,15.

Se andrà tutto secondo i piani, entro le 13 finirà l'emergenza.

Della famosa bomba si è parlato anche – in tempi non sospetti – nel libro "La storia siamo noi" a cura del servizio studi, ricerca e memoria storica HASTArenzano. Nel volume, edito nel 2004 e scritto da Lorenzo Giaccherio e Giuseppe Roggero, si parla del bombardamento aereo alleato del 12 agosto 1944:

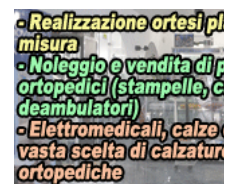


Le ricerche effettuate danno modo di presentare gli avvenimenti di quei giorni con l'indicazione dei Gruppi Bombardieri che hanno partecipato all'attacco su Arenzano, Celle, Albisola e Savona, Vado, Varigotti, Spotorno, di appurare le modalità della preparazione e dell'effettuazione delle missioni di guerra

Ecco qualche immagine tratta dal libro:

Scopri Auto Elettriche

Trova le Ultime Notizie. Auto Elettriche: Novità 2015!



ARTICOLI PIÙ LETTI

RITROVATO - Scomparsa Fabrizio De Vita

Incredibile: Arenzano dove gratuitamente 2.000 immigrati Lampedusa

Cogoleto, nuovo incidente centro

Arenzano: incidente d'auto testimone tramite Facebook

Arenzano, approvato in R finanziamento del campo di

Cogoleto, i vandali della c colpiscono ancora

Foto - Bomba di Albisola, dell'evacuazione e i documenti HASTArenzano

Ex Maria Teresa, nuova c del sindaco, giardino della scu

EVENTI:

Venerdì 10 Aprile – Lerca, incontro sul restauro del

teatro storico di Voltri
31 marzo 2015

7-11 Aprile – Gemellaggio tra la Banda Musicale di

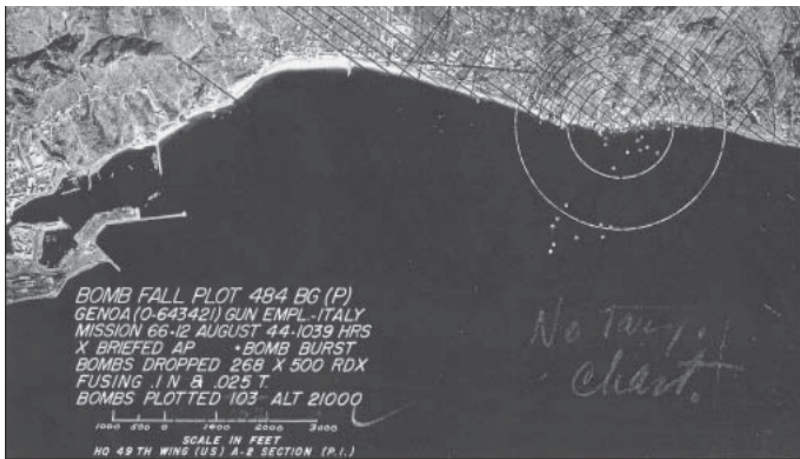
Cogoleto e quella di Ober-Ramstadt
31 marzo 2015

5-6 Aprile – Gli eventi della Pasqua a Cogoleto

31 marzo 2015

4-5-6 Aprile – Arenzano, "Fiori in Porto", colori e sapori

FOTO & VIDEO

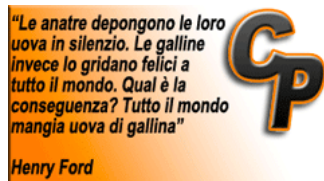


Nella fotografia, eseguita dallo Squadrone 826 e allegata al rapporto della missione n°66 del 12 Agosto 1944 del Gruppo Bombardieri 484, sono riportati gli estremi dell'azione (103 bombe rilevate su 268 lanciate da 21.000 piedi, 6.400 m). Tra le parole *Genoa Gun Empl. Italy* (postazioni di cannoni a Genova) la sigla *O-643421* che identifica con precisione la località obiettivo del bombardamento, Celle, frazione Pecorelle, chiaramente evidenziata al centro dei cerchi.



Altra immagine aerea del bombardamento di Celle del 12 Agosto '44 da 21.170 piedi (6.452 m). Sono visibili i punti colpiti. Più a sinistra l'abitato di Albisola Marina e la zona portuale di Savona

Tweet 2 0



LEGGI ANCHE...



Qual è l'origine dell'uovo di Pasqua?

🕒 4 aprile 2015



Foto – Giornata dell'Autismo, la fontana di Arenzano diventa azzurra

🕒 3 aprile 2015




Emissioni di antenne telefoniche e rete wireless, il punto della situazione ad Arenzano

🕒 1 aprile 2015



Incredibile: Arenzano dovrà ospitare gratuitamente 2.000 immigrati in arrivo da Lampedusa

🕒 1 aprile 2015



Domani battuta di caccia al cinghiale a Sciarborasca

🕒 31 marzo 2015



Foto – Arenzano, camellie che passione

🕒 30 marzo 2015

della Liguria

🕒 30 marzo 2015



Martedì 31 Marzo – Consiglio Comunale ad

Arenzano, leggi i documenti all'odg

🕒 30 marzo 2015



Lunedì 30 Marzo – Consiglio Comunale a

Cogoleto, leggi l'odg

🕒 30 marzo 2015

TEATRO - "IL SIPARIO STRAPPATO"

CLICCA QUI e leggi gli spettacoli della stagione 2014/2015 del teatro "Il Sipario Strappato" di Arenzano

NUOVO CINEMA ITALIA

CLICCA QUI e consulta gli orari aggiornati giorno per giorno del Nuovo Cinema Italia di Arenzano!

CLICCA QUI e scopri le date della Grande Opera in diretta al cinema di Arenzano

CURIOSITÀ & TECNOLOGIA

Qual è l'origine dell'uovo di Pasqua?

🕒 4 aprile 2015

Genova, arriva l'ok ai cimiteri per gli animali

🕒 23 marzo 2015

10 regole da seguire per smascherare una bufala sul web

🕒 2 marzo 2015

Aiutiamo i genitori di Simone, un bambino speciale

🕒 1 marzo 2015



Foto - Giornata dell'Autismo di Arenzano diventa azzurra



Foto - Bomba di Albisola Marina, ecco gli estremi dell'evacuazione e i documenti storici di HASTArenzano



Foto - Arenzano, camellie che passione



Foto - Sub in visita a Arenzano, il Haven si perde, paura



Video - La campione Rita Tana parla dei suoi progetti

VIDEO



SITI AMICI

- THE BUBBLES IDEA
-COLORIAMO @ MUSICA



CRONACHE PONENTINE

Notizie da Arenzano, Cogoleto e dintorni

Copyright © 2012 Cronache Ponentine
I diritti delle immagini e dei testi sono riservati.
È espressamente vietata la loro riproduzione con qualsiasi
mezzo e l'adattamento totale o parziale.

Cronache Ponentine è una testata giornale
regolarmente iscritta al Registro di Stampa
di Genova al n° 5 del 11/06/2013

Editore: V B Multimedia di Valentina Bocchi
02192510994

Direttore responsabile: Valentina Bocchi

info@cronacheponentine.com

